



















HARRACHOVSKÝ OKRUH

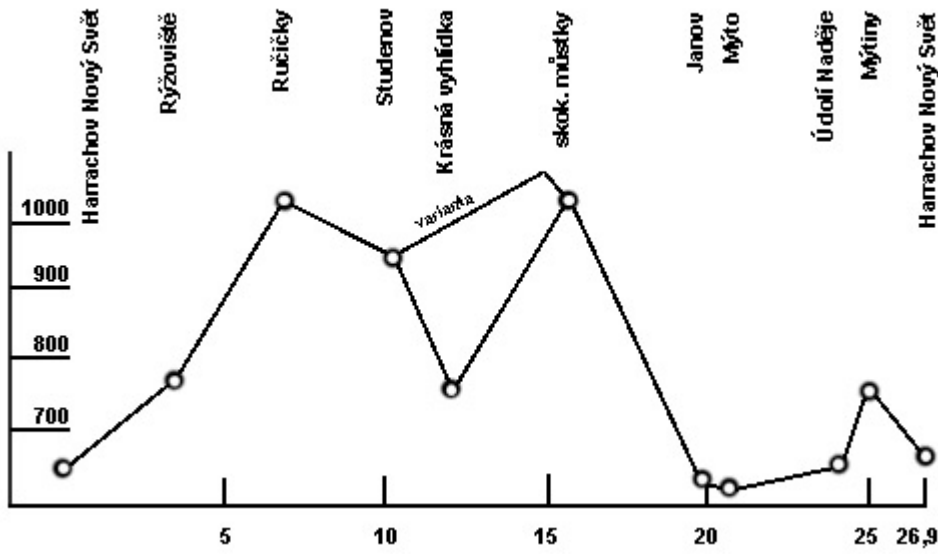
lehká trasa kolem Harrachova s variantami délka trasy:
26,9 km - výškový rozdíl: 600 m

- **1. Harrachov - Nový Svět - 650 m n. m.** Začátek trasy je v Harrachově - Nový Svět u restaurace Motejlek. Po hlavní silnici mírným stoupáním na křižovatku u hotelu Karolína a dále vpravo přes celý Harrachov až na autobusové nádraží. Zde vpravo po mostě přes řeku Mumlavu a stoupáním na Rýžoviště, jedeme po zelené turistické značce.
- **2. Harrachov - Rýžoviště - 750 m n. m.** Z Rýžoviště pokračujeme bez odbočení dále po pěkné tzv. Krakonošově cestě. Nejprve jedeme téměř po rovině a od resturace Zátíší u lesa delším, ale mírným stoupáním až na rozcestí na Ručičkách. Naše cesta vede zatím stále po zelené značce.
- **3. Ručičky - rozcestí - 980 m n. m.** Na rozcestí na vrcholu pokračujeme vpravo kolem kiosku. Cesta vede zpočátku téměř po vrstevnici a později mírným sjezdem a vzápětí stoupáním až na rozcestí na Studenově. Tato lesní zpěvněná cesta, tzv. Janova cesta, vede po modré turistické značce.
- **4. Studenov - rozcestí - 900 m n. m.** Za chatou na Studenově - další možnost občerstvení - vlevo a delším sjezdem po žluté, zpočátku kamenité cestě, až na rozcestí Krásná vyhlídka pod lesem. **Varianta:** cestou ze Studenova přímo po modré nejprve prudkým stoupáním, ale později po rovině kolem Janovy skály - skalní "vyhlídka" vlevo kousek od cesty - na Čertovu horu. U odbočky těsně pod vrcholem vlevo a sjezdem níže ke skokanským můstkům - zde se naše cesty opět spojují. Touto variantou si ušetříme značné výškové převýšení ve srovnání s hlavní trasou.
- **5. Krásná vyhlídka - rozcestí - 740 m n. m.** Pěkný sjezd vystřídá pěkné stoupání cestou vpravo kolem několika chalup v lese, část zvaná Hledsebe. Bez odbočení stoupáme až na rovinku u rozcestí. Zde vpravo 1,2 km ke skokanským můstkům - později se tudy vracíme. Lesní cesta vede po zelené turistické značce.
- **6. Čertova hora - skokanské můstky - 980 m n. m.** Od věže skokanských můstků - krásný výhled na celý Harrachov - zpět na cestu a sjezdem na nám již známé rozcestí. Zde pokračujeme vpravo a bez jediného šlápnutí, po tzv. Nové Janově cestě, až na hlavní silnici v Janově nad pilou - pozor na závoru přes cestu ke konci tohoto úseku!!!
- **7. Janov - část Harrachova - 580 m n. m.** Po příjezdu na silnici hlavní trasa vede vlevo kolem pily v Janově až na křižovatku na Mýtě. **Varianta:** po příjezdu na hlavní silnici vpravo a mírným stoupáním na začátek naší okružní trasy - tedy do Harrachova na Nový Svět.
- **8. Mýto - křižovatka - 600 m n. m.** Na křižovatce nejprve vlevo a vzápětí vpravo mezi benzinovou pumpou a Hotýlek na Mýtě, možnost občerstvení. Pokračujeme přes starý most přes Jizeru a za ním vpravo mírným stoupáním - odbočka výše vede k lanovému centru - kolem továrny Cutisin až na hlavní silnici u obloukového mostu. Přes silnici přímo a dále v Kořenově u pensionu Sandra, ještě před začátkem stoupání, vpravo. Na rozcestí dále vpravo a přes most do Kořenova Údolí Naděje - možnost koupání.
- **9. Kořenov - Údolí Naděje - 630 m n. m.** Cestou mezi chatami přímo k lesu a lesní zpěvněnou cestou závěrečným stoupáním až na Mýtiny pod vlakové nádraží.
- **10. Mýtiny - vlakové nádraží - 730 m.** Z Mýtín - kde máme opět možnost občerstvení, ale můžeme si zde zahrát i golf - pak pokračujeme sjezdem po místní silnici na začátek naší pěkné trasy - tedy do Harrachova na Nový Svět.

Zajímavosti cestou

- | | | |
|---|-----------|---|
|  | 0,5
km | Harrachov - Nový Svět, kaplička se skleněným zvonem vlevo u naší cesty |
|  | 0,6 | Harrachov - kostel sv. Václava vlevo u cesty |
|  | 2,3 | skokanské můstky o kousek dále po pravé straně |
|  | 3,0 | Harrachov - Rýžoviště, sedačková lanovka na Čertovu horu |
|  | 3,5 | Harrachov - Rýžoviště, hotel Fit-Fun s bazénem |
|  | 4,1 | Harrachov - Rýžoviště, restaurace Zátíší před lesem na tzv. Krakonošově cestě |
|  | 5,5 | neporušená příroda vedle naší cesty |
|  | 5,9 | pohled na naši cestu - delší stoupání až na rozcestí na Ručičkách |
|  | 6,9 | rozcestí Ručičky na vrcholu stoupání - máme zde možnost občerstvení |
|  | 7,0 | pohled na přírodu kolem naší cesty |
|  | 7,5 | pohled na naši cestu na Studenov |
|  | 10,0 | rozcestí na Studenově - varianta naší cesty vede přímo, my však odbočujeme vlevo po žluté |
|  | 11,1 | cestou křížíme lyžařské sjezdovky na Studenov |
|  | 12,3 | rozcestí Krásná vyhlídka - odbočujeme vpravo na zelenou turistickou značku |
|  | 13,8 | rozcestí výše - na rovině - odbočujeme vpravo ke skokanským můstkům |
|  | 14,8 | pohled na věž skokanského můstku |
|  | 14,7 | pohled na Harrachov ležící pod námi |
|  | 11,2 | Janova skála na variantě naší trasy |

Profil trasy



Technické údaje a mapa trasy

číslo na mapě	km celkem	lokalita	m n. m.	převýšení	povrch	značka
1	0,0	Harrachov, Nový Svět	650	0	silnice asfalt	začátek bez značení,dále od aut. n. ztz
2	3,0	Harrachov, Rýžoviště	750	+ 100	silnice asfalt	ztz
3	6,9	Ručičky, rozcestí	980	+ 230	lesní zpevněná c.	mtz
4	10,0	Studenov, rozcestí	900	- 80	lesní zpevněná c.	žtz
5	12,3	Krásná vyhlídka, rozcestí	740	- 160	lesní zpevněná c., asfalt	ztz
6	14,8	skok. můstky	980	+240	lesní asfalt	ztz a dále bez značení
7	19,8	Janov	630	- 350	silnice asfalt	bez značení
8	20,3	Mýto	600	- 30	silnice asfalt	mtz a bez značení
9	24,0	Údolí Naděje	630	+ 30	lesní zpevněná	bez značení
10	25,0	Harrachov, Mýtiny	730	+ 100	silnice asfalt	čtz
1	26,9	Harrachov, Nový Svět	650	- 80	---	---